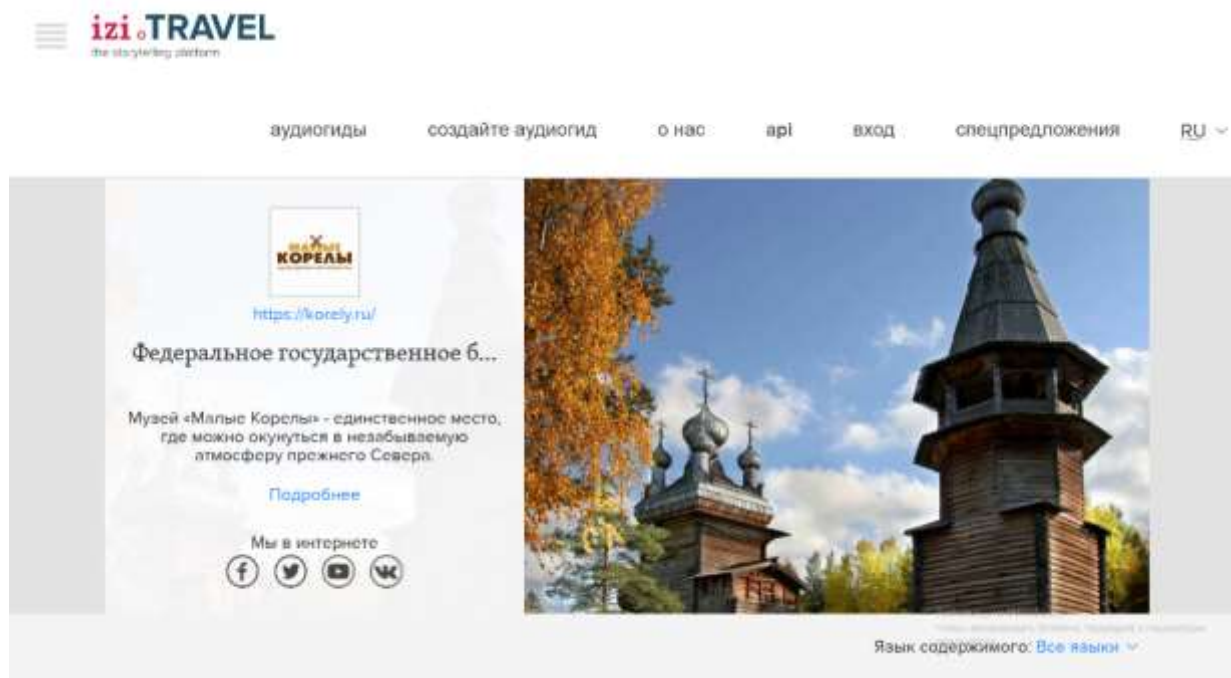


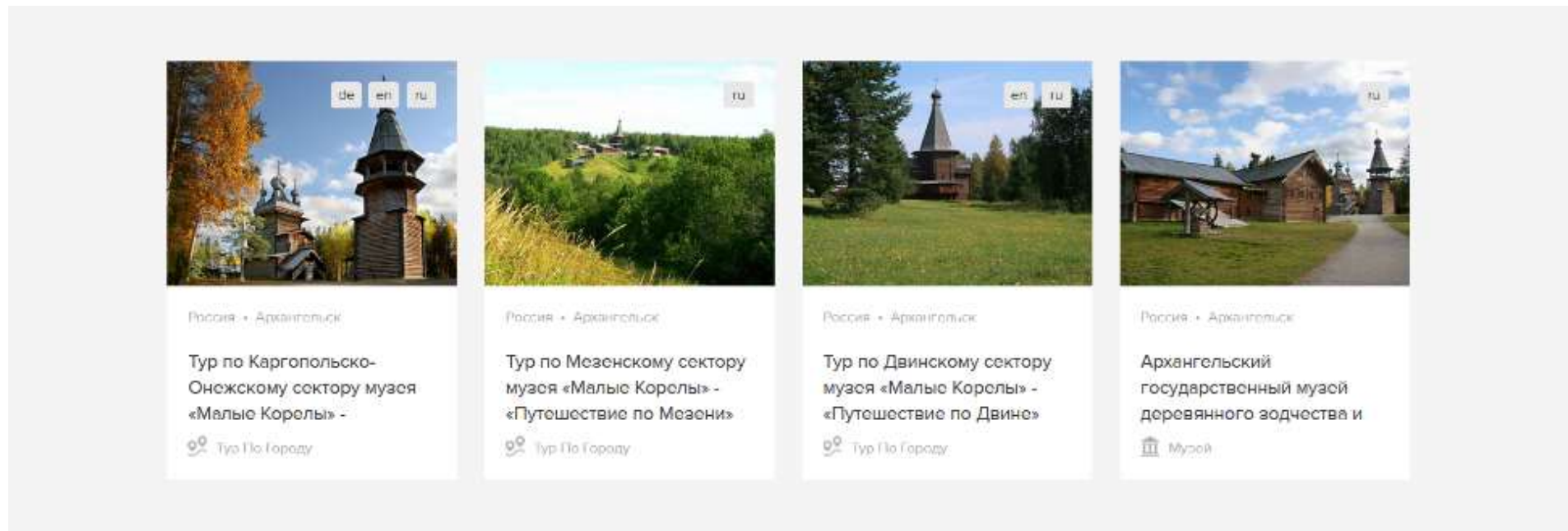
Аудиогиды музея представлены на площадке IZI.TRAVEL. Для того чтобы воспользоваться ими пройдите по ссылке:

[IZI.TRAVEL](https://www.izi.travel)

В зависимости от используемого Вами устройства, откроется настольная или мобильная версия сайта IZI.TRAVEL. Если вы используете настольную версию, сайт будет выглядеть следующим образом:



Используя вертикальную прокрутку, пролистайте сайт вниз до перечня музейных аудиогидов и выберите необходимый. На данный момент созданы аудиогиды по трём секторам музея.



Также можно воспользоваться прямыми ссылками на аудиогиды:

[Тур по Каргопольско-Онежскому сектору музея - «Путешествие по Каргополю»](#)

[Тур по Двинскому сектору музея - «Путешествие по Двине»](#)

[Тур по Мезенскому сектору музея - «Путешествие по Мезени»](#)

После выбора аудиогида откроется его страница. В верхней части находится название экскурсии, в левой части – перечень точек навигации, в центре – карта-маршрут экскурсии.


аудиогиды создайте аудиогид о нас api вход

iziTRAVEL > Россия > Архангельск > Тур по Каргопольско...

Введение
Тур по Каргопольско-Онежскому сектору музея «Малые Корелы» - «Путешествие п

★★★★★ 11 Отзывы | Архангельск | Бесплатно

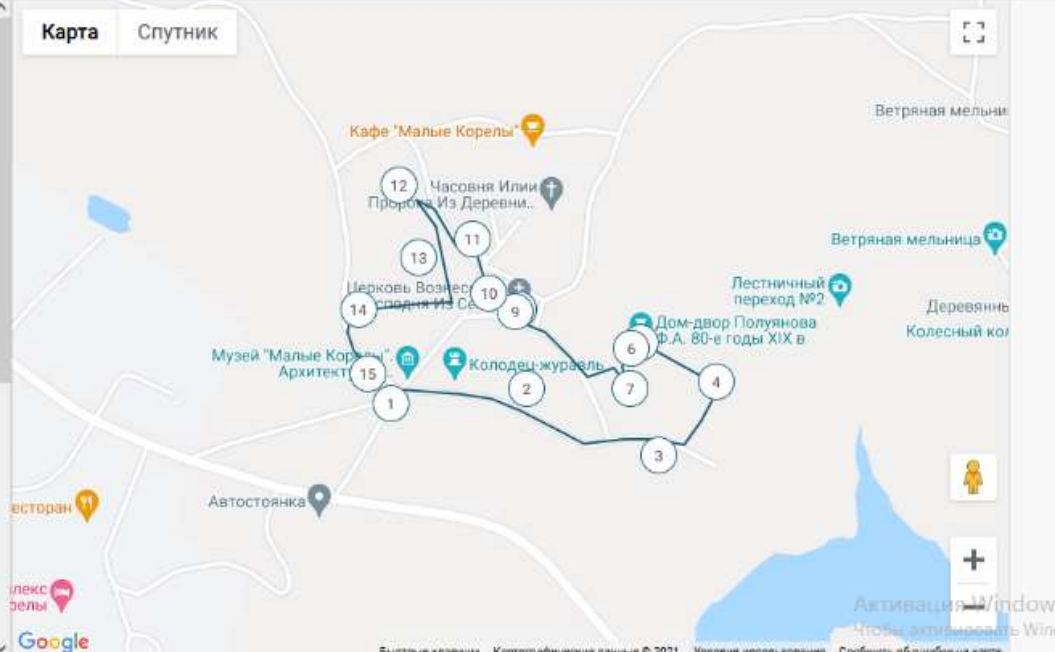
Русский | Поделиться

Загрузите тур на телефон: 

Информация о туре

- 1 Площадка у входа на территорию...
- 2 Экспозиционное поле
- 3 Колокольня из с...
- 4 Часовня Макария Унженского и...
- 5 Дом-двор Ф.А. Полуянова, XIX в.
- 6 Интерьер избы
- 7 Амбар

Карта Спутник



Активация Windows
Чтобы активировать Windows, зайдите на сайт [www.microsoft.com/russia/activation](#)

Быстрые клавиши Картографические данные © 2021 Условия использования Сообщить об ошибке на карте

Выберите одну из перечня точек навигации щелчком на ней или выбрав точку на карте-маршруте. В центральной части откроется панель с названием выбранной точки, аудиоплеером и фотографиями по выбранной точке. Также панель содержит текст, дублирующий аудиодорожку.

В нижней части панели расположены кнопки навигации «Пред» и «Вперёд», позволяющие переходить соответственно к предыдущей и следующей точке навигации по ходу экскурсии.

